

## TUMAČ ZNAKOVLJA

|  |                                    |
|--|------------------------------------|
|  | GRANICA ŽUPANIJE                   |
|  | GRANICA GRADA                      |
|  | GRANICA KATASTARSKE OPĆINE/NASELJA |
|  | GRANICA NASELJA                    |

## OGRAIČENJA OD OBALNE LINIJE

|  |                               |
|--|-------------------------------|
|  | 300m u moru i 1000 m na kopnu |
|  | 100 m                         |
|  | 50 m                          |
|  | 25 m                          |

## GRAĐEVINSKA PODRUČJA

|  |             |
|--|-------------|
|  | izgrađeno   |
|  | netzgrađeno |

## PRIJEDLOG IZMJENA GRAĐEVINSKOG PODRUČJA

|  |                                |
|--|--------------------------------|
|  | SMANJENO GRAĐEVINSKO PODRUČJE  |
|  | PROŠIRENO GRAĐEVINSKO PODRUČJE |

## GRAĐEVINSKA PODRUČJA IZVAN NASELJA

|  |   |
|--|---|
|  | UGOSTITELJSKO-TURISTIČKE NAMJENE<br>T1-HOTEL, T2-TURISTIČKO NASELJE, T5-AQUAPARK    |
|  | ZGRADE UGOSTITELJSKO-TURISTIČKE NAMJENE<br>UNUTAR NAMJENE GOLF IGRALIŠTA (max 16ha) |
|  | GOSPODARSKE NAMJENE   |
|  | GROBLJA   |

## GRAĐEVINSKA PODRUČJA IZVAN NASELJA

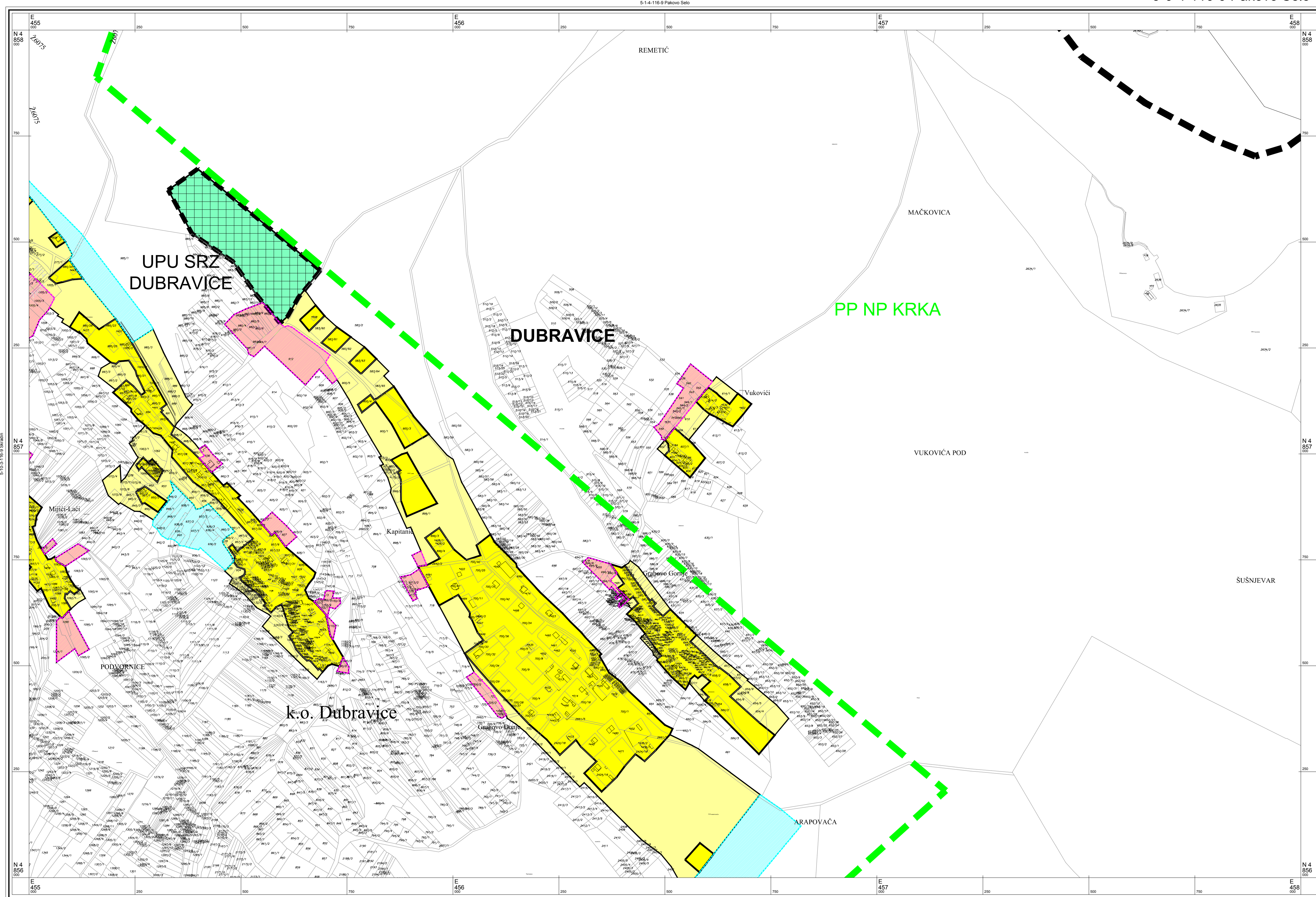
|  |  |
|--|--|
|  | SPORTSKO-REKREACIJSKE NAMJENE                    |
|  | SPORTSKO-REKREACIJSKE NAMJENE<br>- UREĐENA PLAŽA |
|  | AKVATORIJ MORSKE PLAŽE                           |
|  | PRIVEZ   |

|  |                      |
|--|----------------------|
|  | PLANIRANA PROMETNICA |
|--|----------------------|

## PODRUČJA PRIMJENE PLANSKIH MJERA

|  |                                    |
|--|------------------------------------|
|  | OBUH VAT UPU-a                     |
|  | OBUH VAT PP NACIONALNOG PARKA KRKA |

5-6-4-116-9 Pakovo Selo

Šibensko - kninska županija  
GRAD SKRADINPROSTORNI PLAN  
UREĐENJA

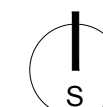

## Izmjene i dopune III

## 4.33.

## GRAĐEVINSKA PODRUČJA

| SHEMA SEKCIJA |       |       | DEVRSKJE |       | OKLAJ |       |
|---------------|-------|-------|----------|-------|-------|-------|
| 4.1.          | 4.2.  | 4.3.  | 4.4.     | 4.5.  | 4.6.  | 4.7.  |
| 4.8.          | 4.9.  | 4.10. | 4.11.    | 4.12. | 4.13. | 4.14. |
| 4.15.         | 4.16. | 4.17. | 4.18.    | 4.19. | 4.20. | 4.21. |
| 4.22.         | 4.23. | 4.24. | 4.25.    | 4.26. | 4.27. | 4.28. |
| 4.29.         | 4.30. | 4.31. | 4.32.    | 4.33. | 4.34. | 4.35. |
| 4.36.         | 4.37. | 4.38. | 4.39.    | 4.40. | 4.41. | 4.42. |
| 4.43.         | 4.44. | 4.45. | 4.46.    | 4.47. | 4.48. | 4.49. |
| 4.50.         | 4.51. | 4.52. | 4.53.    | 4.54. | 4.55. | 4.56. |

Mjerilo 1 : 5000



|  |   |
|--|---|
| Županija<br><b>ŠIBENSKO - KNINSKA ŽUPANIJA</b>   |   |
| Jedinica lokalne samouprave<br><b>GRAD SKRADIN</b>   |   |
| Naziv prostornog plana<br><b>PROSTORNI PLAN UREĐENJA - IZMJENE I DOPUNE III</b>  |   |
| Broj plana:<br><b>A-649</b>  | Faza izrade:<br><b>PRJEDLOG PLANA</b>   |
| Naziv kartografskog prikaza<br><b>GRAĐEVINSKA PODRUČJA</b>   |   |
| Broj kartografskog prikaza<br><b>4.33.</b>   | Mjerilo kartografskog prikaza<br><b>1:5000</b>  |
| Odluka o izradi prostornog plana:<br>Službeni vjesnik Šibensko-kninske županije br. 5/16   | Odluka predstavničkog tijela o donošenju prostornog plana:                                |
| Javna rasprava (datum objave):<br>4.5.2018. <a href="http://www.grad-skradin.hr">www.grad-skradin.hr</a><br>4.5.2018. <a href="http://www.mgipu.hr">www.mgipu.hr</a><br>4.5.2018. Slobodna Dalmacija | Javni uvid održan:<br>15. svibnja 2018. - 29. svibnja 2018.                               |
| Pečat tijela odgovornog za provođenje javnih rasprava:<br>M.P.   | Odgovorna osoba:<br><b>Josip Silov, dipl. ing. agr.</b><br>ime, prezime i potpis          |
| Mišljenje Zavoda sukladno članku 107. Zakona o prostornom uređenju (NN 153/13 i 65/17):<br>Klasa: _____, Urbroj: _____, Datum: _____   |   |
| Suglasnost Ministarstva sukladno članku 108. Zakona o prostornom uređenju (NN 153/13 i 65/17):<br>Klasa: _____, Urbroj: _____, Datum: _____  |   |
| Pravna osoba koja je izradila plan:<br><b>URB/ING, d.o.o.</b><br>M.P.  | Odgovorna osoba:<br><b>Darko Martinec, dipl. ing. arh.</b><br>ime, prezime i potpis       |
| Odgovorni voditelj:<br><b>Ljiljana Doležal, ovl. arh. urb.</b>   | <b>LJILJANA DOLEŽAL</b><br>dipl.ing.arh.<br>OVLASTENA ARHITEKTURA<br>AU 253               |
| Stručni tim u izradi Plana:<br><b>Ljiljana Doležal, dipl. ing. arh.</b><br><b>Darko Martinec, dipl. ing. arh.</b>  | <b>Frane Dumandžić, mag. ing. arh.</b><br><b>Maja Martinec Čunčić, dipl. ing. arh.</b>    |
| Pečat Gradskog vijeća:<br>M.P.   | Predsjednica Gradskog vijeća:<br><b>Nadija Zorica, dipl.oec.</b><br>ime, prezime i potpis |
| Istovjetnost ovog prostornog plana s izvornikom ovjerava:<br>ime, prezime i potpis   | Pečat nadležnog tijela:<br>M.P.   |